

Ancien aérodrome US

Batterie de Crisbecq
- 3 canons de 210mm
- Prise le 12 juin

Monument Leclerc
- Débarquement de la 2nd division blindée le 1^{er} août 1944
- Stèle, km0 du Serment de Koufra.

Point fortifié allemand

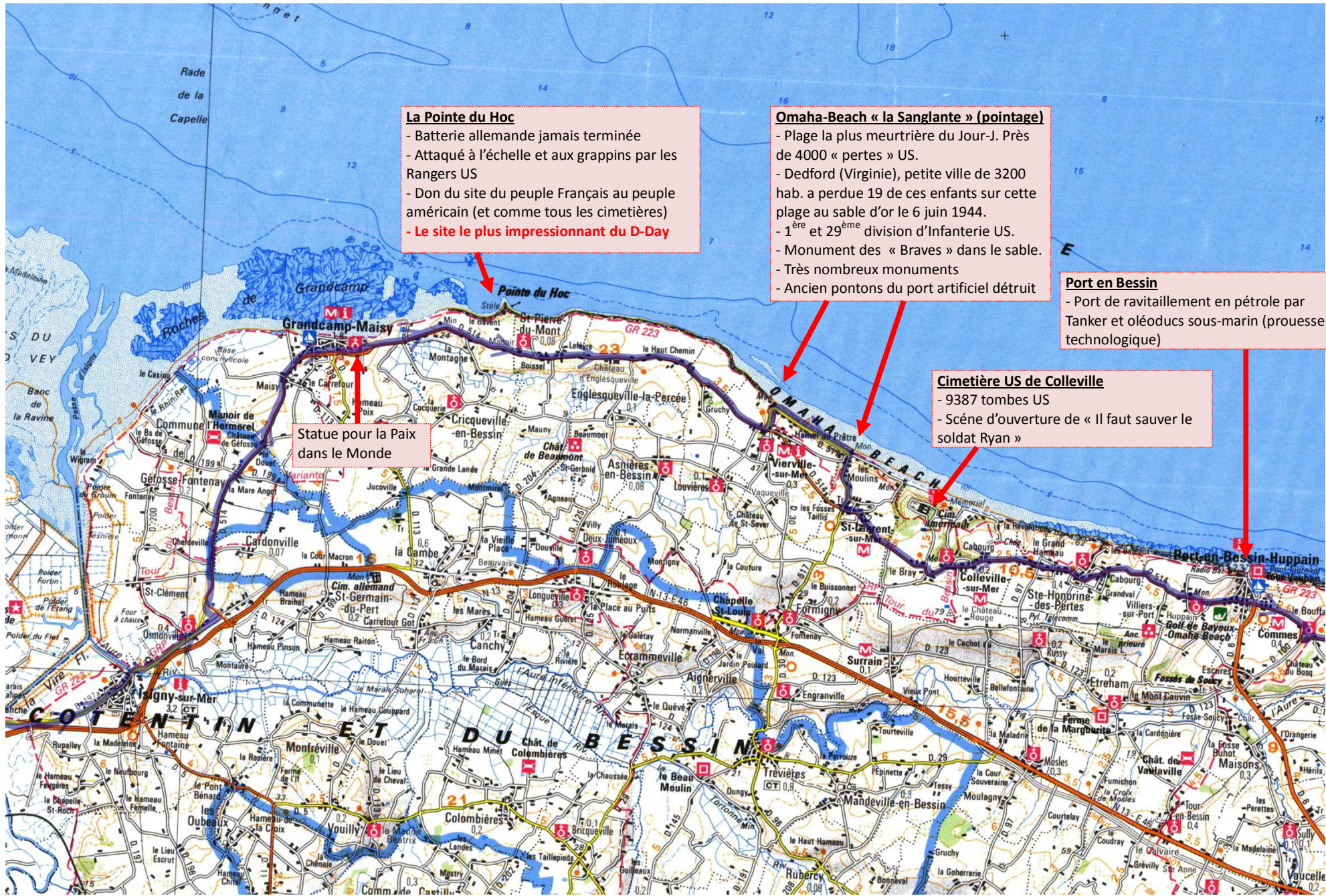
Monument Danois

Mémorial Dick Winters

Utah Beach (pointage)
- Plage US
- 4th Division d'Infanterie US
- Borne 00 de la voie de la Liberté

Ecluse de la Barquette

Carentan libéré par la 101th Airborne
- Charge à la baïonnette du Lt-Colonel COLE
- Monument du « Carrée de choux »



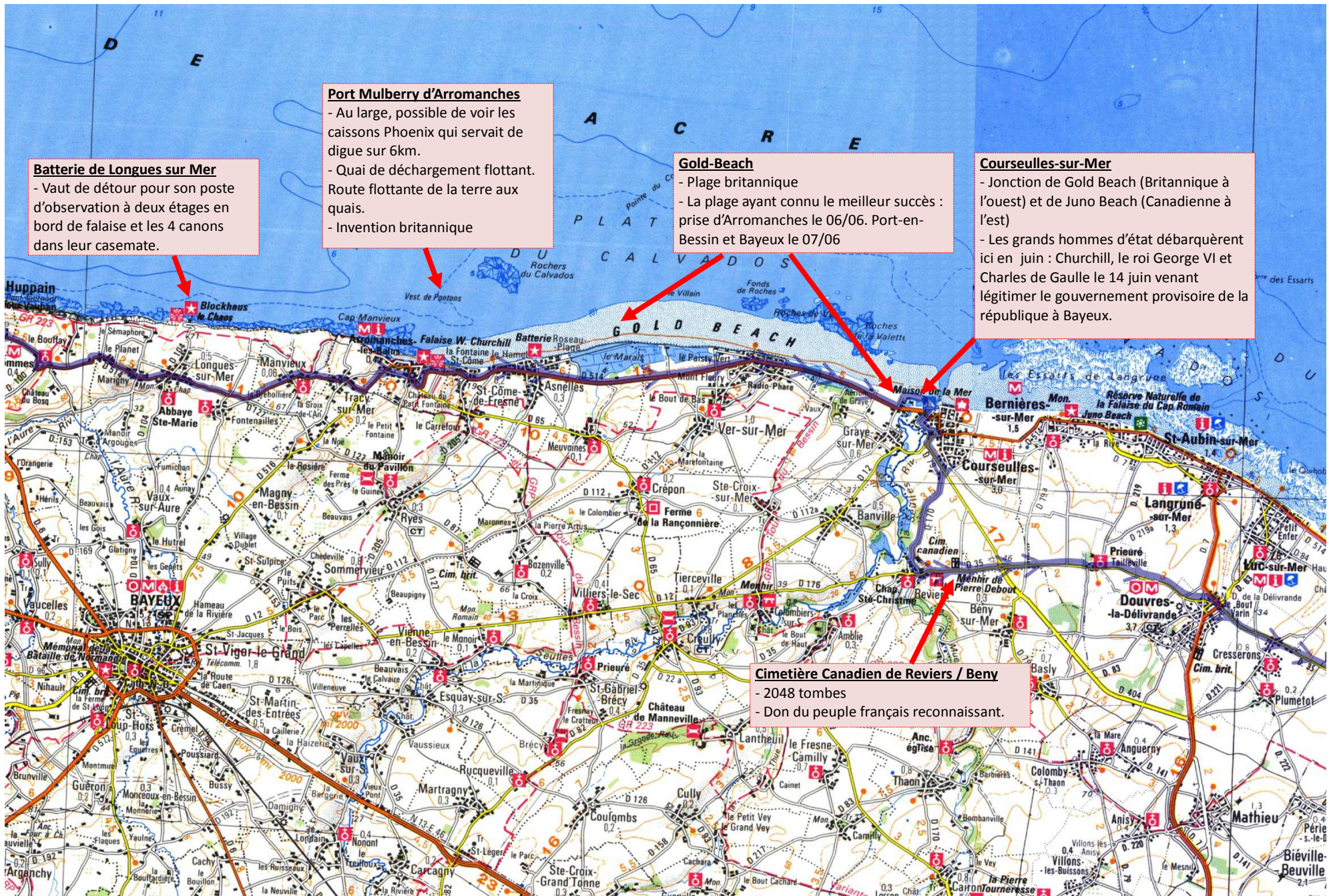
La Pointe du Hoc
- Batterie allemande jamais terminée
- Attaqué à l'échelle et aux grappins par les Rangers US
- Don du site du peuple Français au peuple américain (et comme tous les cimetières)
- **Le site le plus impressionnant du D-Day**

Omaha-Beach « la Sanglante » (pointage)
- Plage la plus meurtrière du Jour-J. Près de 4000 « pertes » US.
- Dedford (Virginie), petite ville de 3200 hab. a perdue 19 de ces enfants sur cette plage au sable d'or le 6 juin 1944.
- 1^{ère} et 29^{ème} division d'Infanterie US.
- Monument des « Braves » dans le sable.
- Très nombreux monuments
- Ancien pontons du port artificiel détruit

Port en Bessin
- Port de ravitaillement en pétrole par Tanker et oléoducs sous-marin (prouesse technologique)

Cimetière US de Colleville
- 9387 tombes US
- Scène d'ouverture de « Il faut sauver le soldat Ryan »

Statue pour la Paix dans le Monde



Batterie de Longues sur Mer
- Vaut de détour pour son poste d'observation à deux étages en bord de falaise et les 4 canons dans leur casemate.

Port Mulberry d'Arromanches
- Au large, possible de voir les caissons Phoenix qui servait de digue sur 6km.
- Quai de déchargement flottant.
Route flottante de la terre aux quais.
- Invention britannique

Gold-Beach
- Plage britannique
- La plage ayant connu le meilleur succès : prise d'Arromanches le 06/06. Port-en-Bessin et Bayeux le 07/06

Courseulles-sur-Mer
- Jonction de Gold Beach (Britannique à l'ouest) et de Juno Beach (Canadienne à l'est)
- Les grands hommes d'état débarquèrent ici en juin : Churchill, le roi George VI et Charles de Gaulle le 14 juin venant légitimer le gouvernement provisoire de la république à Bayeux.

Cimetière Canadien de Reviers / Beny
- 2048 tombes
- Don du peuple français reconnaissant.



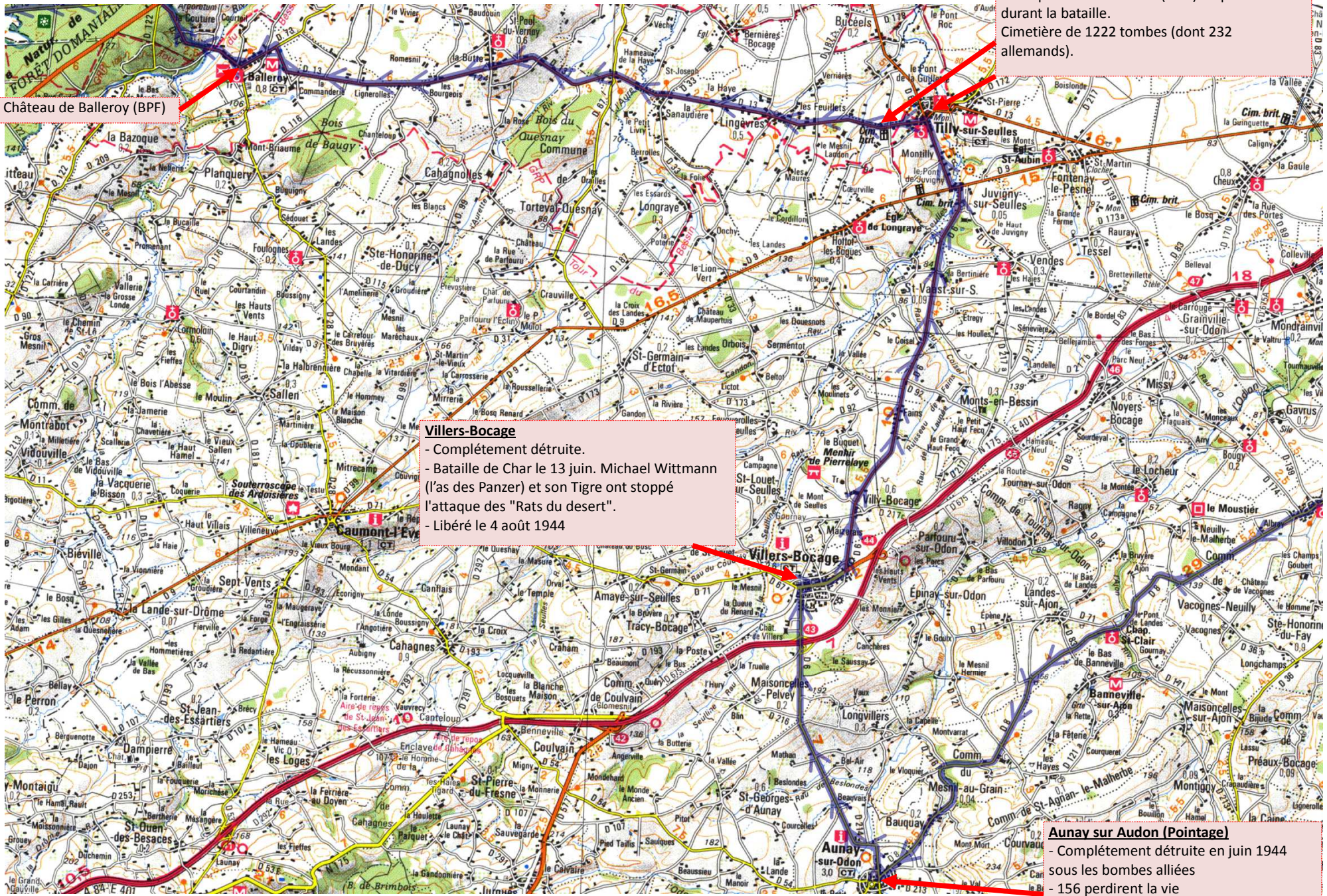
Cimetière Canadien de Revers / Beny
 - 2048 tombes
 - Don du peuple français reconnaissant.

Pégasus-Bridge (pointage)
 - Pont basculant au-dessus du canal
 - Pris par les hommes du Major Howard peu après minuit. Opération de « Coup de main Party » pour protéger le flanc Est
 - 6th Airborne Britannique
 - Café Gondrée réputée la première maison de France libérée.
 - Bob Millin y joua de la cornemuse sous la mitraille le 6 juin 1944 à midi.
 - Pont original et planeur juste après le pont

Caen
 - La ville de Guillaume le Conquérant fut anéantie en 1944 par le peuple qu'il avait conquis en 1066.
 - L'objectif britannique du 6 juin ne fut pris qu'à la mi-juillet.
 - 2000 civils périrent.

Evrecy
 - Cité martyr. 1/3 des 400 civils périrent sous les bombes.
 Point dominant Caen et sa plaine.

Côte 112
 - Point dominant Caen et sa plaine.
 - Les Anglais y butent du 28 juin (voulant déborder Caen par le Sud-Ouest) jusqu'au repli allemand du 4 août.
 - Croix des Filandiers
 - Char Churchill



Château de Balleroy (BPF)

Tilly-sur-Seulles (pointage)
- Complètement détruite (70%). Repris 23 fois durant la bataille.
Cimetière de 1222 tombes (dont 232 allemands).

Villers-Bocage
- Complètement détruite.
- Bataille de Char le 13 juin. Michael Wittmann (l'as des Panzer) et son Tigre ont stoppé l'attaque des "Rats du desert".
- Libéré le 4 août 1944

Aunay sur Audon (Pointage)
- Complètement détruite en juin 1944 sous les bombes alliées
- 156 perdirent la vie
- Libéré le 4 août 1944

Pont « Bailey »

- Point démontable britannique.
- 3^{ème} grande innovation du génie militaire britannique avec les ports artificiels et les oléoducs maritimes.

Port de Brevands (pointage)

- Monument pour le 506th Régiment de Paras de la 101th Airborne

Carentan libéré par la 101th Airborne

- Charge à la baïonnette du Lt-Colonel COLE
- Monument du « Carrée de choux »

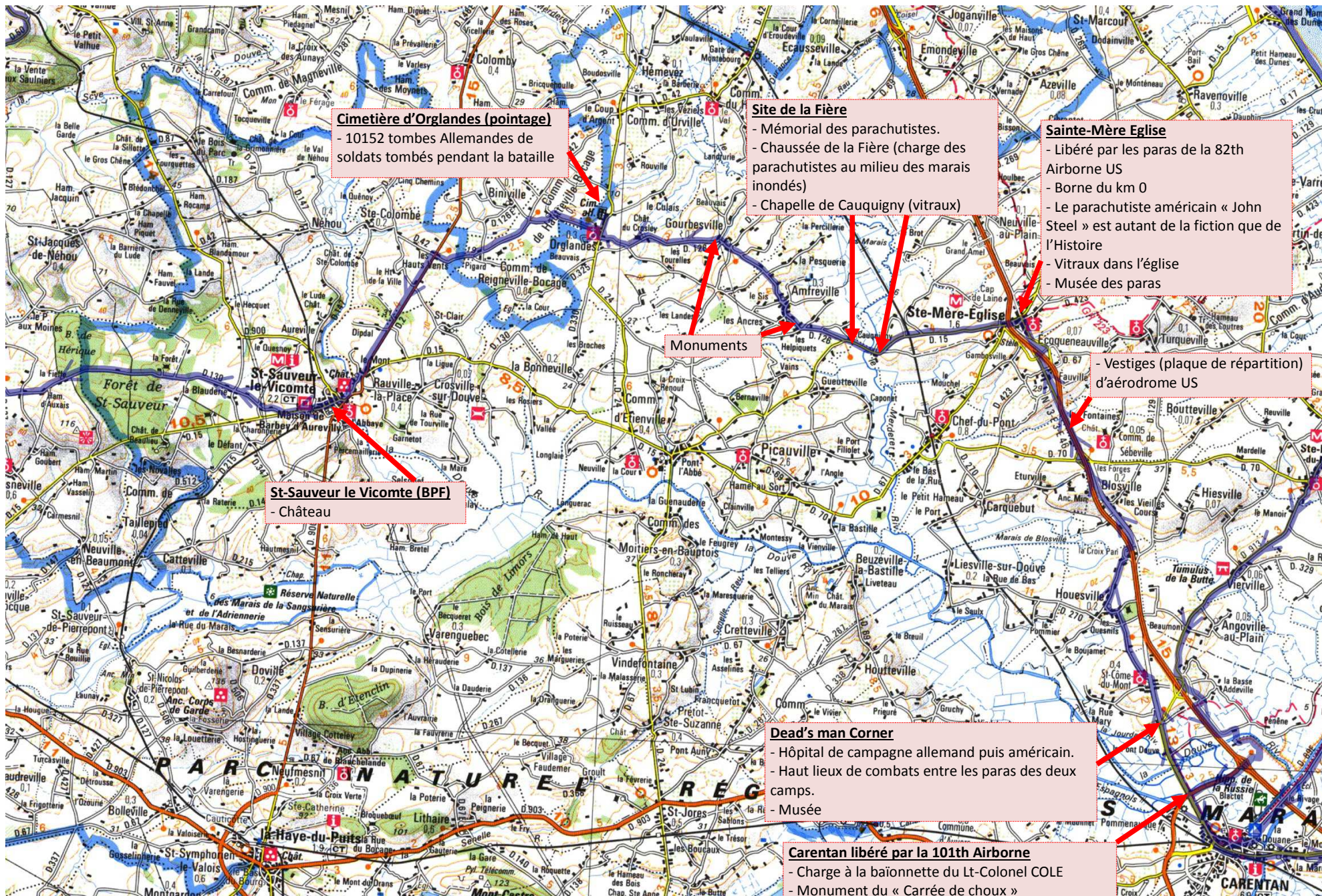
Monument l'aérodrome provisoire américain A10

- Voie de la liberté de « Ste Mère – Utah Beach » jusque « Bastogne »
- Voir les bornes sur le bord de la route

- Voir les plaques sur chaque côté du pont

Abbaye





Cimetière d'Orglandes (pointage)
- 10152 tombes Allemandes de soldats tombés pendant la bataille

Site de la Fièrè
- Mémorial des parachutistes.
- Chaussée de la Fièrè (charge des parachutistes au milieu des marais inondés)
- Chapelle de Cauquigny (vitraux)

Sainte-Mère Eglise
- Libéré par les paras de la 82th Airborne US
- Borne du km 0
- Le parachutiste américain « John Steel » est autant de la fiction que de l'Histoire
- Vitraux dans l'église
- Musée des paras

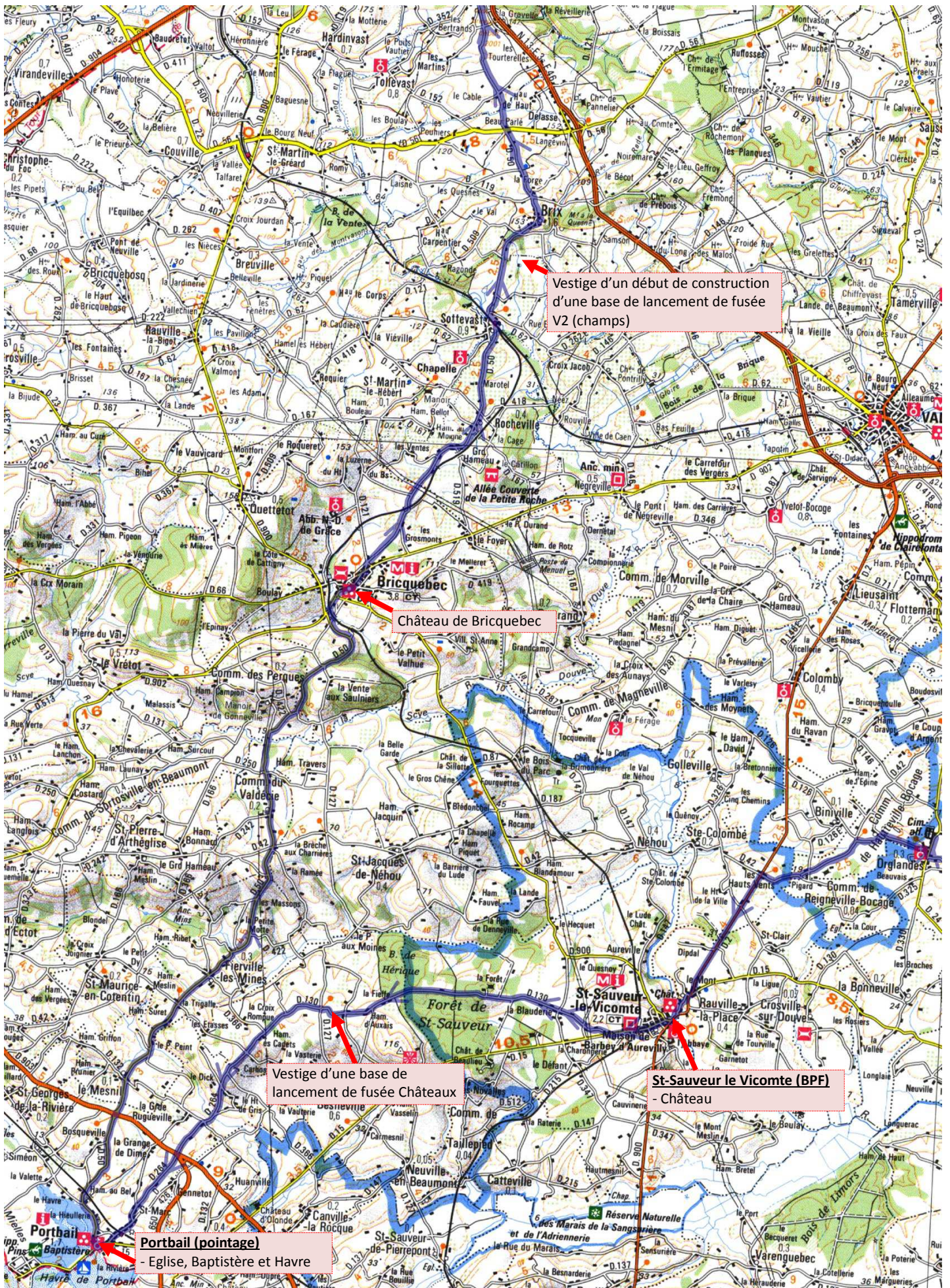
Monuments

- Vestiges (plaque de répartition) d'aérodrome US

St-Sauveur le Vicomte (BPF)
- Château

Dead's man Corner
- Hôpital de campagne allemand puis américain.
- Haut lieux de combats entre les paras des deux camps.
- Musée

Carentan libéré par la 101th Airborne
- Charge à la baïonnette du Lt-Colonel COLE
- Monument du « Carrée de choux »



Vestige d'un début de construction
d'une base de lancement de fusée
V2 (champs)

Château de Bricquebec

Vestige d'une base de
lancement de fusée Châteaux

St-Sauveur le Vicomte (BPF)
- Château

Portbail (pointage)
- Eglise, Baptistère et Havre



Ancienne voie de chemin de fer du « Tue Vacques ».

Barfleur (pointage)
Port de Guillaume le Conquérant
Station NSM
Un des plus beaux villages de France

Montagne du Roule (Pointage)
Pierre angulaire de la défense maritime e terrestre de Cherbourg

Fort de la Hougue et Tatihou (BPF)
Fort Vauban inscrit au Patrimoine Mondial de l'UNESCO